

COMUNE DI BOVES

PIANO REGOLATORE GENERALE COMUNALE

(APPROVATO CON D.G.R. N. 83-23506 DEL 15/03/1993)
pubblicato sul B.U.R.P. n° 15 del 14.4.1993

VARIANTE 2008
(ai sensi dell'art. 31 ter, L.R. 56/77 e succ. mod. ed. int.)












TAVOLA
17L
 SCALA 1:2000

DOCUMENTO PROGRAMMATICO APPROVATO CON	D.C. NR. 3	DEL 08/01/2009
PROGETTO PRELIMINARE (Governo ai sensi D.P.R. 380/01, art. 89, e L.R. 56/77 e s.m. ed. l. art. 31 ter, c. 9, reso da Regione Piemonte con delibera n° 23041/08 del 14/03/2013)	D.C. NR. 13	DEL 03/04/2013
ADOTTATO CON	D.C. NR. 47	DEL 07/06/2013
CONTRODEDUZIONI ADOTTATE CON	D.C. NR. 8	DEL 13/03/2014





















Sindaco: GIULIANO Mario
Assessore all'Urbanistica: RAVERA Matteo

Segretario Comunale: BAUDINO dr.ssa Laura
Responsabile del Procedimento: Ing. Sergio MACCARIO




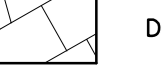



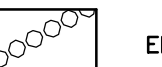
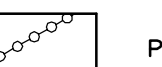




PROGETTO
 Direttore tecnico: Arch. Ananna BERNABEI
 Progettista: Arch. Fabio GALLO

-  EDIFICI PER IL CULTO
-  EDIFICI
-  EDIFICI IN CORSO DI COSTRUZIONE
-  PORTICI DI RECENTE COSTRUZIONE
-  PORTICATI E LOGGE DI INTERESSE DOCUMENTARIO-AMBIENTALE
-  VANI SCALA DI INTERESSE DOCUMENTARIO-AMBIENTALE
-  ANDRONI CARRAI DI INTERESSE DOCUMENTARIO-AMBIENTALE
-  MANUFATTI DI INTERESSE DOCUMENTARIO-AMBIENTALE (affreschi, portali, ecc.)
-  PILONI VOTIVI
-  FONTANE
-  FONTANA DI INTERESSE STORICO-ARTISTICO individuata a norma dell'art.24 comma IV lettera a) L.R. 56/77 e succ. mod.









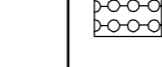



SERVIZI ATTREZZATURE IMPIANTI

INTERESSE COMUNE	
esistenti	progetto
	CHIESE
	ISTITUTI RELIGIOSI
	BIBLIOTECA-CENTRO CULTURALE
	TEATRO
	ORATORIO-CINEMATOGRAFO
	CENTRO ASSISTENZIALE E SANITARIO
	CASA DI RIPOSO
	INFERMERIA-OSPEDALE
	MUNICIPIO
	SEDE A.N.A.
	POSTE
	TELEFONI
	CASERMA CARABINIERI
	AREE MILITARI
	MERCATO
	MAGAZZINI COMUNALI
	DEPURATORI
	AREA ECOLOGICA
	DISCOTECA
	CENTRO ANZIANI














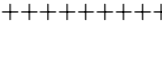


ELEMENTI TEMATICI DI STATO DI FATTO

-  CURVE DI LIVELLO
-  CORSI D'ACQUA
-  CORSI D'ACQUA SECONDARI, CANALI, BEALERE
-  DELIMITAZIONI CATASTALI
-  STRADE PROVINCIALI E COMUNALI
-  STRADE VICINALI
-  PONTI
-  ELETTRODOTTI
-  PISTE CICLABILI-PERCORSI PEDONALI-ALBERATE
-  RECINZIONI A CONFINE DI PROPRIETA'
-  RECINZIONI NON A CONFINE DI PROPRIETA'
-  RECINZIONI E/O MURI DI CINTA DI INTERESSE DOCUMENTARIO-AMBIENTALE
-  MURI DI CINTA IN MURATURA DI INTERESSE DOCUMENTARIO-AMBIENTALE


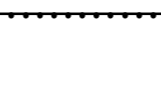






SERVIZI ATTREZZATURE IMPIANTI



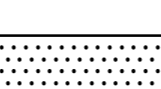



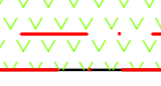


		esistenti	progetto
ISTRUZIONE		ASILO	
		SCUOLA ELEMENTARE	
		SCUOLA MEDIA	
		SCUOLA DI PACE	
VERDE		CAMPEGGIO	
		GIOCO BIMBI	
		IMPIANTI SPORTIVI	
		VERDE PUBBLICO ATTREZZATO	
		PARCO URBANO	
		PISTE CICLABILI-PERCORSI PEDONALI-ALBERATE	
		CAMPO DA GOLF	
		PARCHEGGI	

LIMITI ED AREE DI RISPETTO

-  LIMITE TERRITORIO COMUNALE
-  LIMITE TERRITORIO COMUNITA' MONTANA
-  LIMITE INSEDIAMENTI DI INTERESSE DOCUMENTARIO-AMBIENTALE (AMBITI A)
-  LIMITE AREE
-  LIMITE AMBITI DI STRUMENTI URBANISTICI
-  LIMITE AREE INDUSTRIALI-ARTIGIANALI (AMBITI D)
-  LIMITE AMBITI INSEDIAMENTI INDUSTRIALI-ARTIGIANALI ESISTENTI
-  LIMITE PARCO FLUVALE GESSO-STURA
-  LIMITE AREA DI RISPETTO PARCO FLUVALE GESSO-STURA
-  LIMITE AREA ARCHEOLOGICA
-  LIMITE AREA DI RIASSETTO IDROGEOLOGICO
-  LIMITE FRA AREE AGRICOLE
-  LIMITE RISPETTO CIMITERIALE
-  LIMITE RISPETTO DEPURATORE
-  AREE DI RISPETTO TORRENTI (ove non indicato cartograficamente si intendono richiamati l'articolo 29 della L.R. 56/77 e s.m. ed l. e l'art. 14 delle N. di A), SORGENTI DI CAPTAZIONE ACQUA, STRADE PROVINCIALI, ELETTRODOTTI, CIMITERI E DEPURATORI
-  CORRIDOIO INFRASTRUTTURALE

PRESCRIZIONI PROGETTUALI

-  INSEDIAMENTI DI INTERESSE DOCUMENTARIO-AMBIENTALE (A1-A2-A3)
-  AREA RESIDENZIALE "B"
-  AREA RESIDENZIALE DI NUOVO IMPIANTO "C"
-  AREA INDUSTRIALE-ARTIGIANALE "D"
-  AREA INSERITA NEL P.P.A.
-  AREA SERVIZI DI INTERESSE COMUNE "F1" "F2"
-  AREA ISTRUZIONE PREOBBIGO E OBBLIGO "F1"
-  AREA PUBBLICA VERDE-PARCO URBANO-GIUOCO-SPORT

-  AREA CIMITERIALE
-  AREA SOGGETTA VINCOLO IDROGEOLOGICO (R.D.L. 3267/1923)
-  AREA DEMANIALE VINCOLO MILITARE
-  PARCHEGGIO PUBBLICO
-  AREA PRIVATA VERDE E SPORT (GOLF) AMBITO NEL QUALE E' CONSENTITA LA NUOVA EDIFICAZIONE
-  AREA VERDE PRIVATO
-  EDIFICI DA DEMOLIRE
-  EDIFICI DI VALORE STORICO-ARTISTICO-AMBIENTALE
-  EDIFICI DI INTERESSE DOCUMENTARIO-AMBIENTALE

